

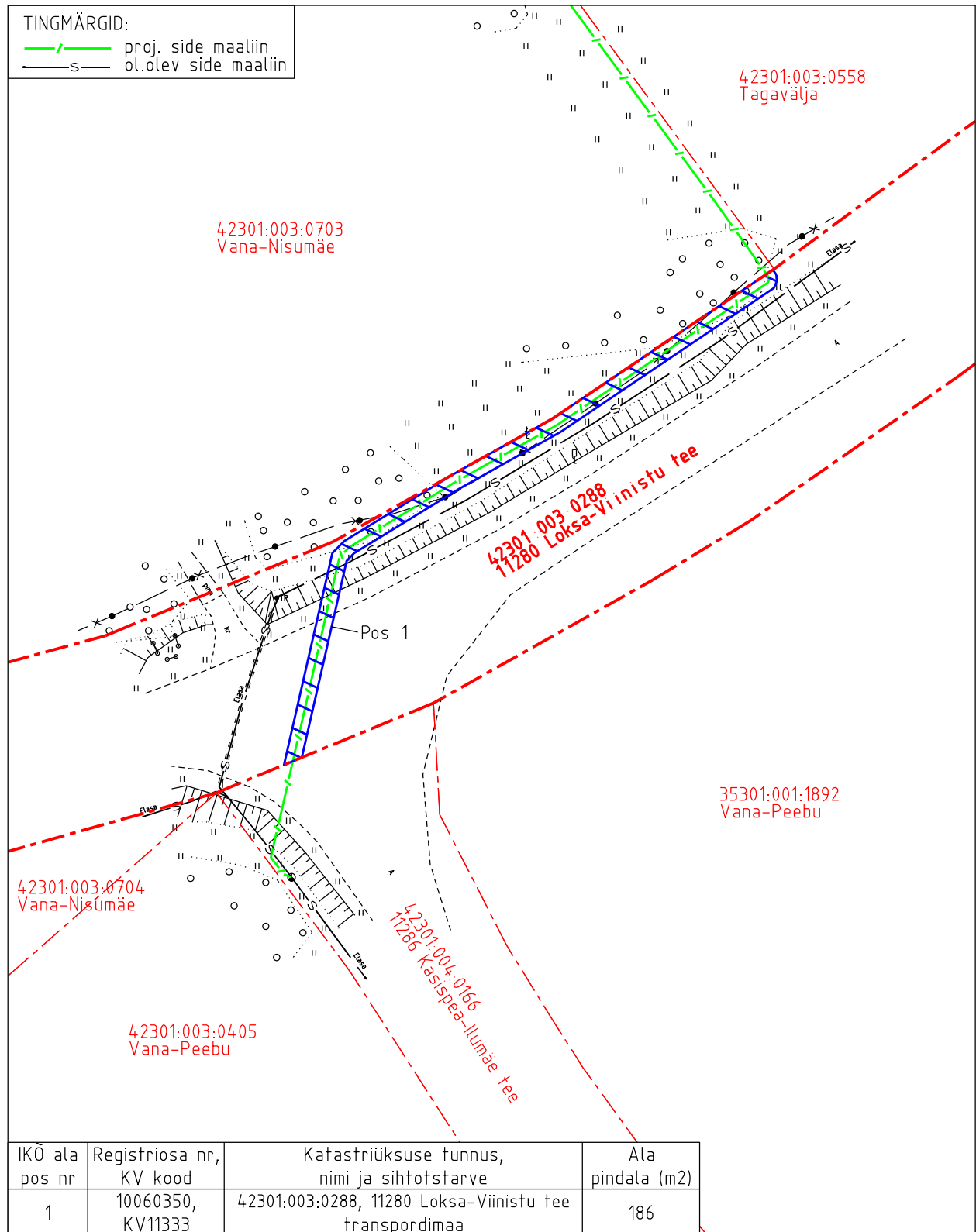
Isikliku kasutusõiguse asendiplaan

Kinnistu nimi: 11280 Loksa-Viinistu tee

Katastritunnus: 42301:003:0288

Asukoht: Kasispea küla, Kuusalu vald, Harju maakond

Kirjanurk OÜ töö nr 10910P / Enefit AS tellimus nr VT2073



- Isikliku kasutusõiguse pindala kokku ligikaudu 1190 m²
- Koormatava katastriüksuse piir
- Katastriüksuste piirid

Plaan 2-1
M 1:750

Koostaja:
OÜ Kirjanurk


Isikliku kasutusõiguse asendiplaan

Kinnistu nimi: 11280 Loksa-Viinistu tee

Katastritunnus: 42301:003:0288

Asukoht: Kasispea küla, Kuusalu vald, Harju maakond

Kirjanurk OÜ töö nr 10910P / Enefit AS tellimus nr VT2073



Isikliku kasutusõiguse pindala kokku ligikaudu 1190 m²

Koormatava katastriüksuse piir

Katastriüksuste piirid

Plaan 2-2

M 1:750

Koostaja:

OÜ Kirjanurk

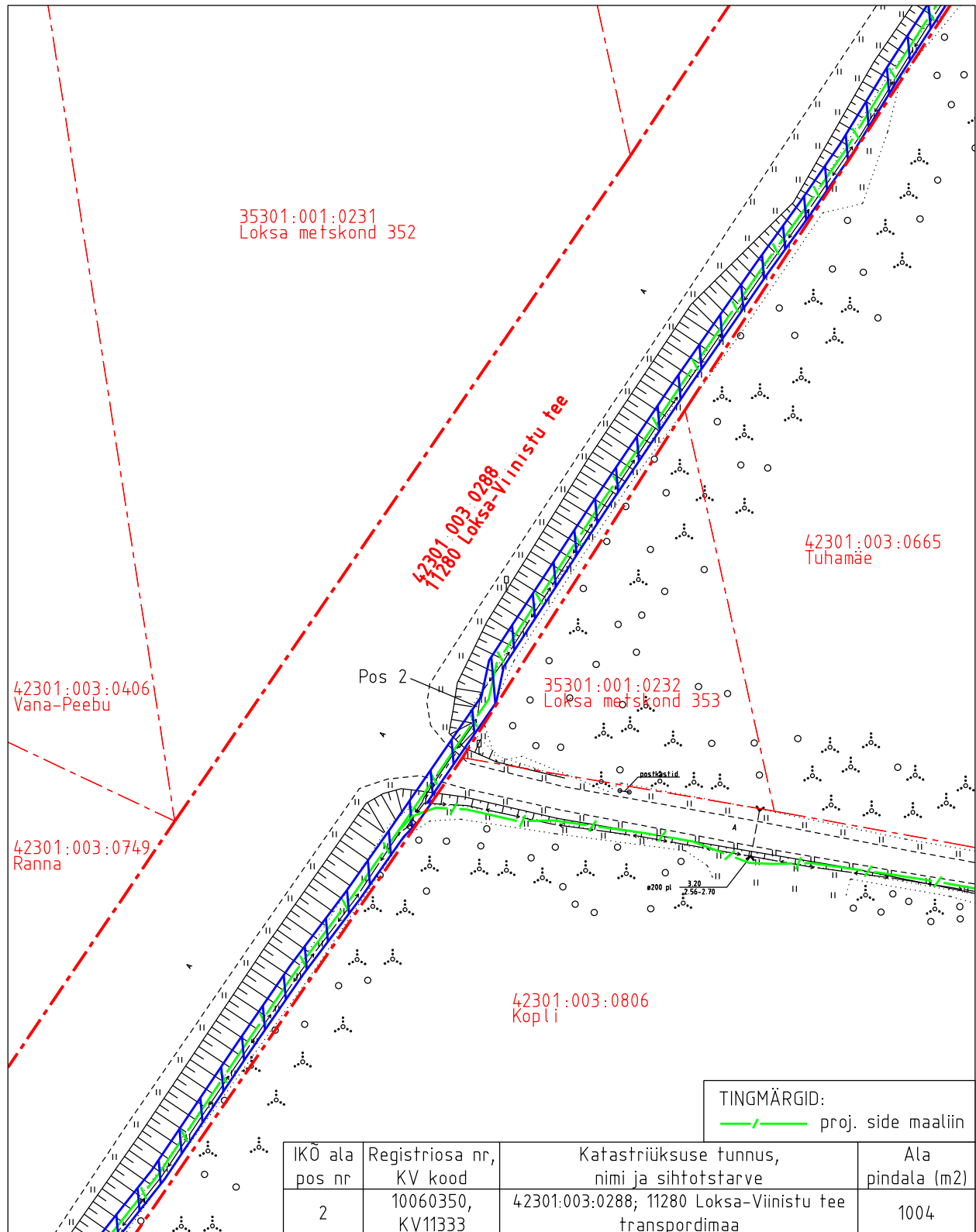
Isikliku kasutusõiguse asendiplaan

Kinnistu nimi: 11280 Loksa-Viinistu tee

Katastritunnus: 42301:003:0288

Asukoht: Kasispea küla, Kuusalu vald, Harju maakond

Kirjanurk OÜ töö nr 10910P / Enefit AS tellimus nr VT2073



- Isikliku kasutusõiguse pindala kokku ligikaudu 1190 m²
- Koormatava katastriüksuse piir
- Katastriüksuste piirid

Plaan 2-3
M 1:750

Koostaja:
OÜ Kirjanurk

Isikliku kasutusõiguse asendiplaan

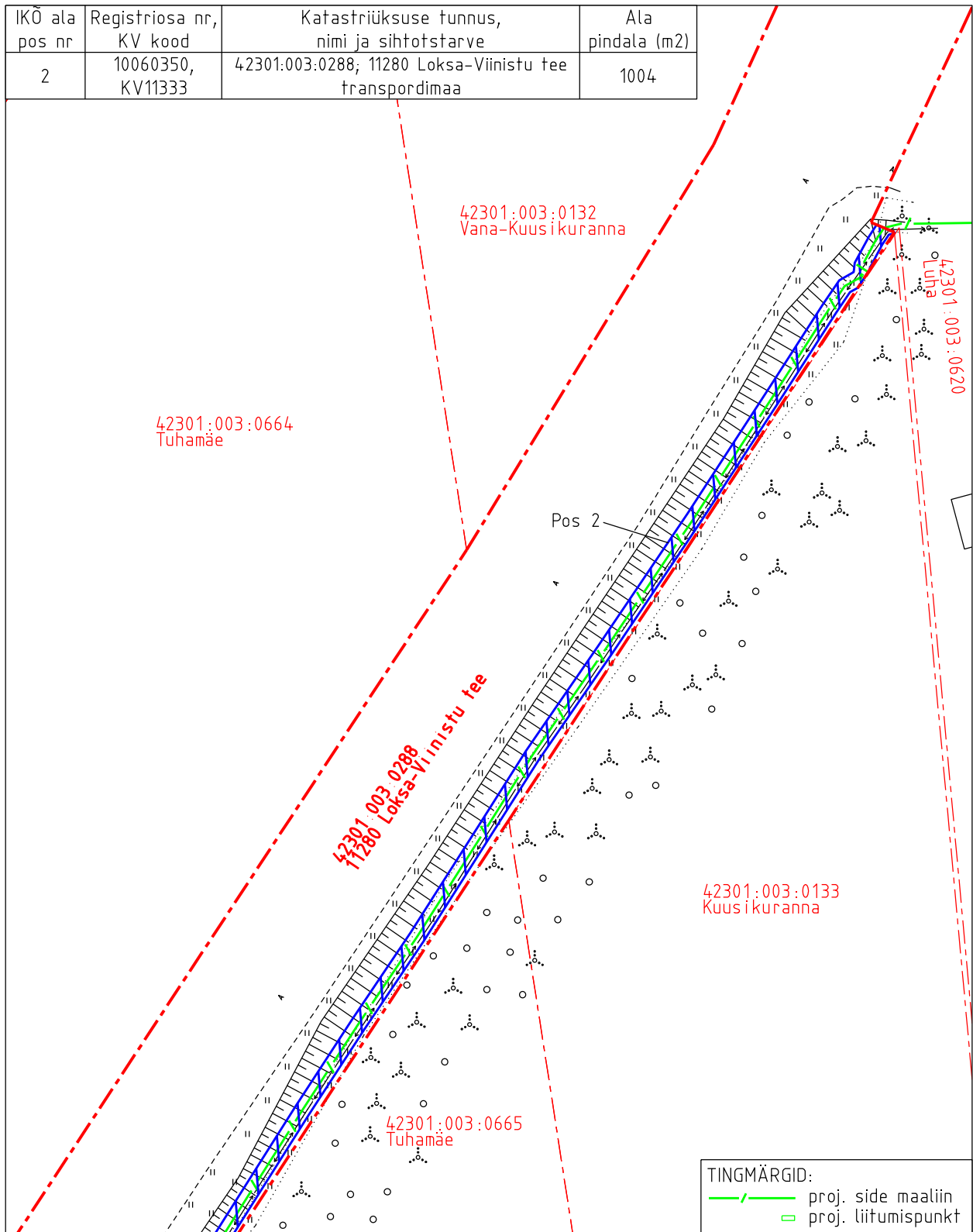
Kinnistu nimi: 11280 Loksa-Viinistu tee




Katastritunnus: 42301:003:0288



Asukoht: Kasispea küla, Kuusalu vald, Harju maakond

Kirjanurk OÜ töö nr 10910P / Enefit AS tellimus nr VT2073

IKÕ ala pos nr	Registriosaka nr, KV kood	Katastriüksuse tunnus, nimi ja sihtotstarve	Ala pindala (m ²)
2	10060350, KV11333	42301:003:0288; 11280 Loksa-Viinistu tee transpordimaa	1004



-  Isikliku kasutusõiguse pindala kokku ligikaudu 1190 m²
-  Koormatava katastriüksuse piir
-  Katastriüksuste piirid

TINGMÄRGID:
 proj. side maaliin
 proj. liitumispunkt

Plaan 2-4
M 1:750

Koostaja:
OÜ Kirjanurk